



시 보

시보는 공문시행에 대체하는 효력을 갖습니다.

www.namwon.go.kr

제3호 2023. 1. 13(금)

선 람	기관의 장

고 시

- 남원시 고시 제2023-7호 보행환경개선지구 지정 고시----- 1
- 남원시 고시 제2023-8호 보행자우선도로 지정 고시----- 4

공 고

- 남원시 공고 제2023-26호 전자이미지공인 등록 공고----- 6
- 남원시 공고 제2023-52호 일대선 농어촌도로 확포장공사 사업인정에 관한 주민의견청취 공고----- 7
- 남원시 공고 제2023-74호 남원시 방재성능목표 공표----- 12

회 람										
--------	--	--	--	--	--	--	--	--	--	--

남원시 고시 제2023-7호

보행환경개선지구 지정 고시

「보행안전 및 편의증진에 관한 법률」 제9조 1제항에 따라 남원시 남원, 운봉, 인월 도시지역 일원에 대하여 보행환경개선지구로 지정하고 같은 법 제9조 제4항에 따라 아래와 같이 고시합니다.

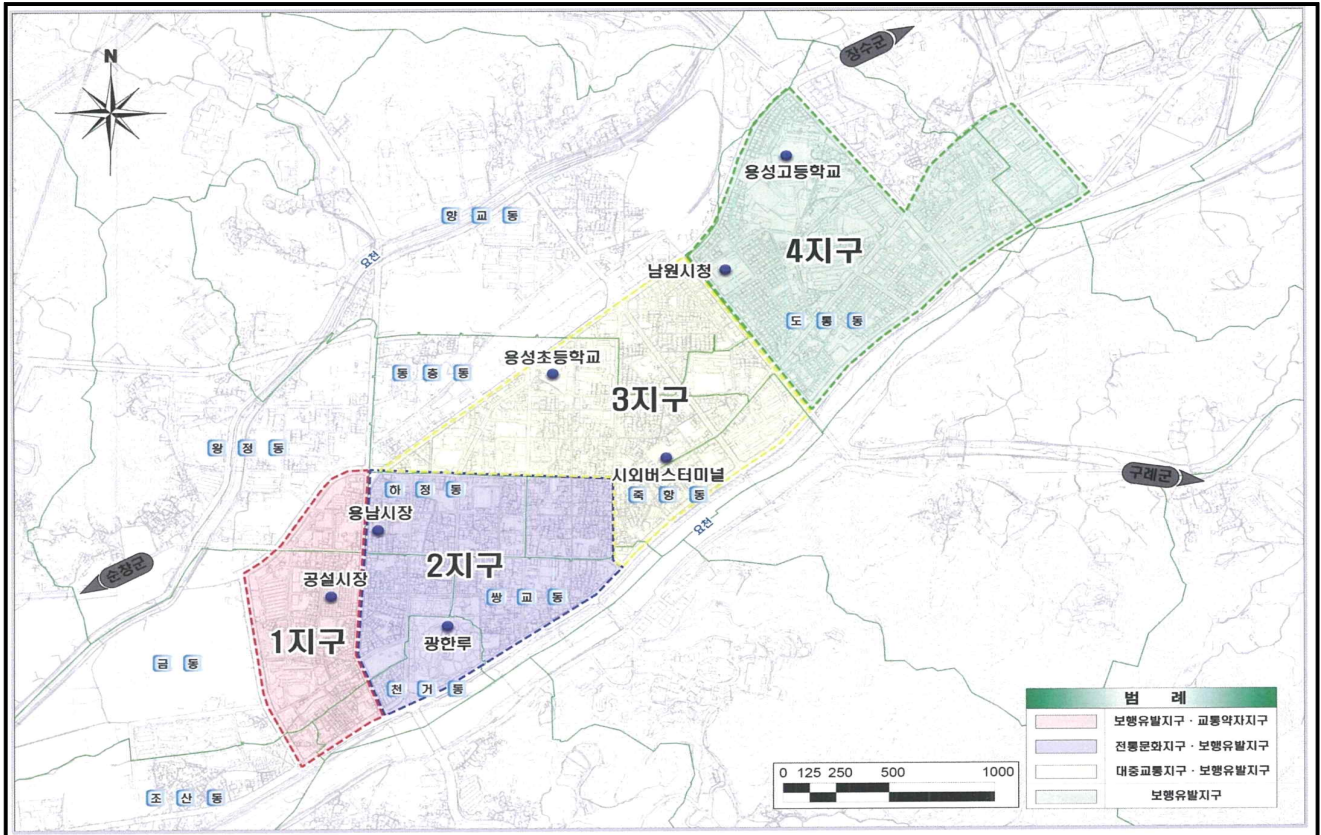
2023. 1. 13.

남원시장

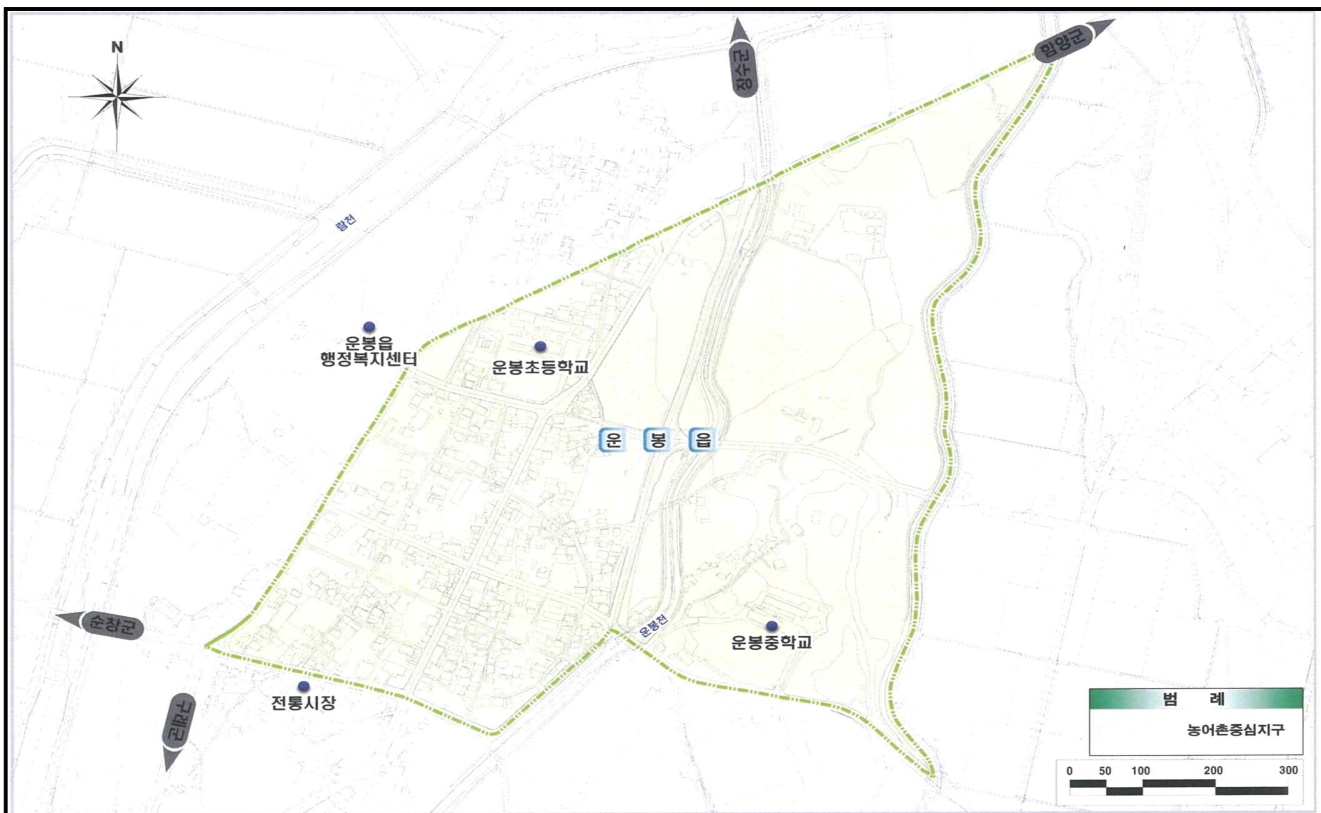
1. 고시 개요

구분	1지구	2지구	3지구	4지구	5지구	6지구	
지구유형	보행유발지구 교통약자지구	전통문화지구 보행유발지구	대중교통지구 보행유발지구	보행유발지구	농어촌중심지구	농어촌중심지구	
주용도지역	일반상업지역 주거지역	상업지역 주거지역	일반상업지역 주거지역	일반상업지역 주거지역	주거지역	주거지역	
지구면적	0.34km ²	0.62km ²	0.71km ²	0.81km ²	0.60km ²	0.44km ²	
주요 도로 폭원	9~12m	9~10m	7~12m	14~17m	11~13m	9~15m	
보도 폭원	1.1~5.5m	1.0~6.7m	1.1~7.4m	1.3~5.8m	1.5~3.0m	1.0~5.0m	
주요 보행 유발 시설	관공서	3	11	5	10	4	7
	학교 시설	1	1	2	2	2	3
	시장	1	1	1	0	0	0
	여객 시설	8	13	19	19	10	7
	문화·전 통 관광 명소	0	1	0	0	0	0

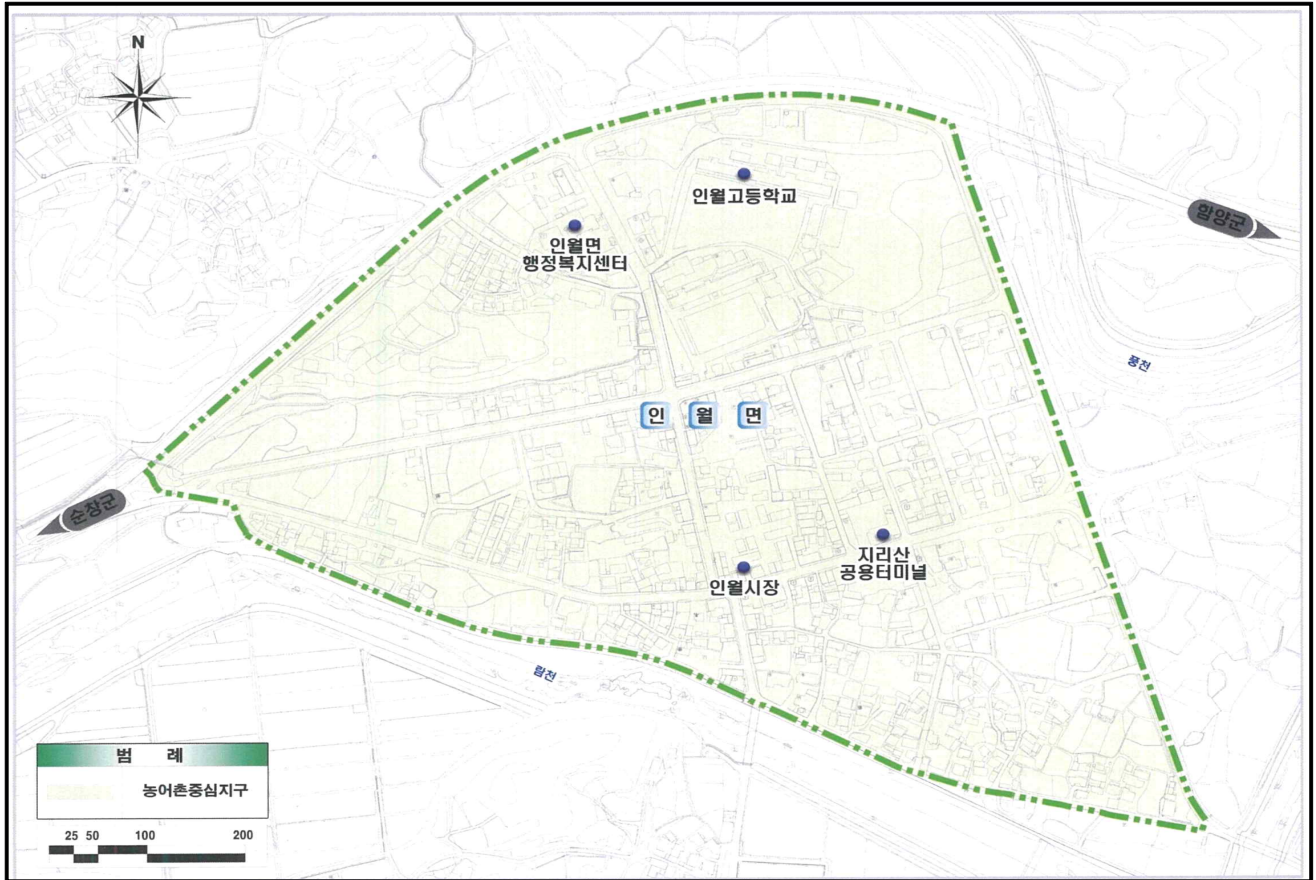
2. 지구 지정 도면 - 남원도시지역



- 운봉도시지역



- 인월도시지역



3. 목적 및 필요성

- 대중교통시설과 상업, 근린생활시설의 밀집으로 유동인구는 많으나 보행환경이 열악하고 불법주정차로 인한 보행사고 위험이 높아 보행환경개선이 시급하고, 보행환경개선을 통해 안전하고 쾌적한 보행공간을 조성하고 도심의 도시기능 회복으로 지역 이미지제고 및 지역활성화에 기여하고자 함.

4. 고시근거 : 「보행안전 및 편의증진에 관한 법률」 제9조

5. 게시장소 : 시 공보 및 홈페이지에 게재

6. 기타사항 : 기타 궁금하신 사항은 남원시 도시과(☎063-620-6461)로 문의하여 주시기 바랍니다.

남원시 고시 제2023-8호

보행자우선도로 지정 고시

「보행안전 및 편의증진에 관한 법률」 제17조의2 제3항에 규정에 따라 보행자의 안전하고 편리한 통행을 위해 아래와 같이 보행자우선도로를 지정 고시합니다.

2023. 1. 13.

남원시장

1. 지정대상 : 보행자우선도로 22개소

연 번	지 구	도로명	연 장(m)	전체도로폭(m)	유효보도폭(m)	비고
1	1지구	가방뜰길	369	7.2~10.5	1.5~2.0	
2		금하정1길	631	7.5~9.8	1.5~2.0	
3		금하정2길	558	7.8~15.0	2	
4	2지구	하정2길	315	6	-	
5		정문길	150	5.7	4.5	조성완료
6		월매길	260	5.9	5.5	조성완료
7		고샘길	370	6	5	조성완료
8		관서당길	140	5.1	4.1	조성완료
9		요천로	90	7.5	6.5	조성완료
10		3지구	비석길	700	5.9~12.0	1.5~2.0
11	봉당길		425	4	-	
12	옥샘길		552	6	-	
13	마방길		622	6	-	
14	동부시장길		397	6	-	
15	옥정5길		622	4.0~8.0	-	

16		옥정3길	340	4.0~8.0	-	
17		옥정2길	328	8	1.0~1.5	
18	4지구	시청북로	375	7.8~10.0	1.0~2.5	
19		시청동로	1,051	5.7~8.0	-	
20		시청남로	291	5.8	2.2	
21		농고길	372	7.5	2.2~2.7	
22	6지구	인월로	468	7.0~14.0	1.6~2.6	인월면

2. 위치도(축척없음) : 따로 붙임

3. 기타사항 : 기타 궁금하신 사항은 남원시 도시과(☎063-620-6461)로 문의하여 주시기 바랍니다.

붙임 : 보행자우선도로 지정 위치도 1부.

남원시 공고 제2023- 호

전자이미지공인 등록 공고(수정)

「남원시 공인 조례」 제7조의 2(전자이미지공인의 등록 및 관리) 규정에 의한 전자이미지공인 등록에 대하여 같은 조례 제9조(공고)에 따라 다음과 같이 공고합니다.

2023년 1월 9일

남 원 시 장

1. 공인 등록사유 : 표준지방세정보시스템 전자적인용 발급
2. 공인 등록일 : 2023.1.5.
3. 관련조례 : 남원시 공인조례 제7조의 2
4. 등록 공인명 및 인영

구분	전자이미지 공인명칭	규격 (cm)	형태	인영	관리부서
등록	남 원 시장인	3.0cm×3.0cm 정방형	전자 이미지		재정과

남원시 공고 제 2023-52호

일대선 농어촌도로 확포장공사 사업인정에 관한 주민의견청취 공고

일대선 농어촌도로 확포장공사와 관련하여 「농어촌도로 정비법」 제9조에 따라 노선을 지정하고자 「공익사업을 위한 토지 등의 취득 및 보상에 관한 법률」 제21조 2항 및 같은 법 시행령 제11조에 의거 사업인정에 관한 주민, 이해관계자 등의 의견을 듣기 위하여 다음과 같이 공고하오니 주민 및 이해관계가 있는 분이나 단체 등은 열람기간 내 의견을 제출하여 주시기 바랍니다.

2023년 1월 11일

남 원 시 장

1. 사업개요

- 사업기간 : 2023년 ~ 2024년

사 업 명	사업예정지(위치)	사업내용	사업시행자의 명칭 및 주소
일대선 농어촌도로 확포장공사	이영면 일대리, 의지리 일원	L=0.50km, B=8.0m	남원시청, 전북 남원시 시청로 60

2. 열람장소 및 기간

가. 열람장소 : 전북 남원시 시청로 60, 남원시청 건설과(3층)

나. 열람기간 : 2022. 1. 12. ~ 1. 27.(16일간)

3. 주민의견 제출기간 및 방법

가. 제출기간 : 열람 기간내

나. 제출방법 : 열람장소에 비치된 양식에 따라 의견서 제출

4. 사용 또는 수용할 토지 : 별 첨

※ 기타 자세한 내용은 남원시청 건설과(063-620-6533)로 문의하시기 바랍니다.

■ 공익사업을 위한 토지 등의 취득 및 보상에 관한 법률 시행규칙[별지 제12호서식] <개정 2016. 6. 14.>

수용되거나 사용할 토지의 세목조사서

일련번호	소재지	지번 (원래 지번)	지목	면적		토지소유자		관계인			비고
				공부상 면적(m ²)	편입 면적(m ²)	성명또는 명칭	주소	성명또 는명칭	주소	권리의 종류 및 내용	
1	남원시 아영면 의지리	40-5(40-1)	전	236	57	김중*					
2	남원시 아영면 의지리	산35-5(산35-1)	임	2,491	1	한바*	인천광역시 남동구 도림북로 **				
3	남원시 아영면 의지리	산35-6(산35-1)	임	2,491	1						
4	남원시 아영면 일대리	산35-7(산35-1)	임	2,491	6						
5	남원시 아영면 일대리	산35-8(산35-4)	임	204	4	양병*	구미시 고아읍 향곡리 336-*				
6	남원시 아영면 일대리	산1-6(산1-3)	임	1,587	1,546	이재*외2인	일대안길 **				
7	남원시 아영면 일대리	21-3(21-1)	전	3,812	1,896						
8	남원시 아영면 일대리	산1-4(산1-1)	임	496	50						
9	남원시 아영면 일대리	산1-5(산1-1)	임	496	64						
10	남원시 아영면 일대리	22	전	274	274	임채*	서울특별시 서대문구 통일로39다길 **, ***호				
11	남원시 아영면 일대리	21-2(21)	전	2,671	211	김중*	아백로 ***				
12	남원시 아영면 일대리	20-2(20-1)	전	1,165	76	박용*	일대리 31-*				
13	남원시 아영면 일대리	20-3(20-1)	전	1,165	41						
14	남원시 아영면 일대리	19-4(19-1)	잡	1,242	14						
15	남원시 아영면 일대리	19-5(19-1)	잡	1,242	1						
16	남원시 아영면 일대리	19-6(19-3)	전	553	203						
17	남원시 아영면 일대리	26-4(26-1)	잡	2,065	44						
18	남원시 아영면 일대리	18-3(18-1)	전	536	494	곽영*	의지리 ****				
19	남원시 아영면 일대리	17-3(17-1)	전	671	17	장진*	장수군 장수읍 한누리로 120-**				
20	남원시 아영면 일대리	16-4(16-1)	전	2,664	368	강석*	의지리 ****				
21	남원시 아영면 일대리	10-4(10-3)	목	1,314	13	정병*	의지리 ***				
22	남원시 아영면 일대리	27-3(27-1)	답	2,360	102	정인*	월산리 ***				
23	남원시 아영면 일대리	9-3(9-1)	목	2,471	49	정인*	서정윗길 **				
24	남원시 아영면 일대리	9-4(9-1)	목	2,471	24						
25	남원시 아영면 일대리	28-12(28)	목	2,590	153	김필*	서정윗길 **				

일련 번호	소재지	지번 (원래 지번)	지목	면적		토지소유자		관계인			비고
				공부상 면적(m ²)	편입 면적(m ²)	성명또 는명칭	주소	성명 또는 명칭	주소	권리의 종류 및 내용	
26	남원시 아영면 일대리	28-13(28-1)	목	777	78	김현*	서정길 **				
27	남원시 아영면 일대리	산11-14(산11-10)	임	1,621	623						
28	남원시 아영면 일대리	28-16(28-8)	목	2,947	5						
29	남원시 아영면 일대리	28-17(28-9)	전	829	124	박종*	서정윗길 **				
30	남원시 아영면 일대리	28-15(28-7)	대	642	53						
31	남원시 아영면 일대리	산11-13(산11-1)	임	13,773	167	형성*	의지리 ***				
32	남원시 아영면 일대리	2-43(2-8)	임	419	84						

<붙임 2> 위치도



<붙임 3> 의견서

의견서

1. 사업명		일대선 농어촌도로 확포장공사		
2. 위치		전북 남원시 아영면 의지리 ~ 일대리 일원		
3.의견 제출자	성명(명칭)		생년월일	
	주소		전화번호	
4.의견				
5.기타				
<p>『공익사업을 위한 토지등의 취득 및 보상에 관한 법률』 제21조제2항 및 같은 법 시행령 제11조의 규정에 의하여 위와 같이 의견을 제출 합니다.</p> <p style="text-align: center;">2023. . . .</p> <p>의견제출인 주소 : 성명 : (서명 또는 인) 전화번호 :</p> <p>남 원 시 청 귀하</p>				
비고	기재란이 부족한 경우에는 별지를 사용하실 수 있습니다.			

남원시 공고 제2023 - 74호

남원시 방재성능목표 공표

자연재해대책법 제16조의4에 따라 「남원시 방재성능목표」를 설정하여 다음과 같이 공고합니다.

2023년 01월 13일

남 원 시 장

1. 목 적 : 미래 기후변화 영향을 고려한 홍수, 호우 등으로 발생하는 재해를 예방하기 위한 방재정책 등에 적용할 강우량의 목표를 설정 공표함.
2. 근 거 : 자연재해대책법 제16조의4(지역별 방재성능목표 설정·운용)
3. 방재성능목표

지역명	강우지속기간		
	1시간	2시간	3시간
남원시	88mm	125mm	157mm

4. 방재성능목표 적용(운용) 대상

- 근거법령 : 「자연재해대책법」 제16조의5(방재시설에 대한 방재성능평가)
- 대상지역 : 「국토의 계획 및 이용에 관한 법률」 제36조제1항제1호에 따른 도시지역(주거지역, 상업지역, 공업지역, 녹지지역)
- 대상시설 : 「자연재해대책법」 시행령 제14조의6제1항제1호에 따라 도시지역에 설치된 방재시설
 - 「소하천정비법」 제2조제3호에 따른 소하천부속물 중 제방
 - 「국토의 계획 및 이용에 관한 법률」 제2조제6호마목에 따른 방재시설 중 우수지
 - 「하수도법」 제2조제3호에 따른 하수도 중 하수관로

- 행정안전부장관이 정하는 방재성능 평가 대상시설(행정안전부 고시)
 - 「소하천정비법」 제2조제3호에 따른 소하천 부속물 중 배수펌프장
 - 「하수도법」 제2조제3호에 따른 하수도 중 하수저류시설과 그 밖의 공작물·시설 중 빗물펌프장
 - 「도로법」 제2조제1호에 따른 도로시설 중 배수로 및 길도랑
 - 「자연재해대책법」 제2조제7호에 따른 우수유출저감시설
 - 「재해예방을 위한 고지배수로 운영관리지침」에 따른 고지배수로

5. 방재성능목표 적용(운용)

○ 도시지역*내에 기 설치된 방재시설**에 대해 방재성능목표를 적용하여 홍수 처리 능력 등 방재성능을 평가

- 평가결과 기존 방재시설의 성능 부족으로 내수침수가 발생하는 것으로 검토되는 지역에 대한 방재정책*** 수립을 위한 배수구역 내 홍수유출량 산정시 방재성능목표 적용

* 「국토의 계획 및 이용에 관한 법률」 제36조제1항제1호의 규정에 따른주거지역, 상업지역, 공업지역, 녹지지역

** 하수관로, 배수(빗물)펌프장, 우수유출저류시설, 저류지, 우수지, 소하천 등

*** 기존 방재시설 정비(신설·증설·확장 등) 또는 배수구역 내 홍수량 분담을 위한 배수체계 개선(우수유출저감시설, 고지배수로 설치 등) 등의 구조적·비구조적 개선대책

○ 택지개발 등 새로운 도시기반 계획수립시 설계기준에 따라 계획한 방재시설*의 성능이 방재성능목표에 부합하는지를 평가

- 평가결과 계획한 방재시설의 성능이 부족할 경우 배수체계 개선** 방안을 검토를 위한 배수구역 내 홍수유출량 산정시 적용

* 하수관로 등 방재시설의 계획(규격·규모 등)은 개별법령에 따른 관련 설계기준에서 제시한 재현기간(설계빈도)을 적용하여야 함

** 홍수량 분담을 위한 우수지, 우수유출저감시설, 고지배수로 설치 등의 개선대책

6. 방재성능목표 적용일 : 공고일부터