



시보는 공문시행에 대체하는 효력을 갖습니다.

시 보

www.namwon.go.kr

선 람	기관장

제91호 2015. 9. 11(금)

고 시

- 남원시 고시 제2015 - 58호 재해위험저수지 지정 고시(안) 1

공 고

- 남원시 공고 제2015 - 1099호 도로명주소위원회 심의결과 공고 5
- 남원시 공고 제2015 - 1090호 남원도시계획시설(도로)사업 공사완료 공고 10
- 남원시 공고 제2015 - 1101호 남원시 마을 방범용 CCTV 설치·지원에 관한 조례안 입법예고 11
- 남원시 공고 제 2015 - 1102호 도로공고 15

회 람										
----------------	--	--	--	--	--	--	--	--	--	--

※ 발행 : 남원시 / 편집 : 홍보전산과 ☎(063)620-6032

남원시 고시 제2015 - 58호

재해위험저수지 지정 고시(안)

「저수지·댐의 안전관리 및 재해예방에 관한 법률」 제9조 및 같은법 시행령 제9조에 따라 다음과 같이 재해위험저수지 지정을 고시합니다.

남 원 시 장
2015년 9월 11일

1. 재해위험저수지 지정 대상지 현황

저수지명	위치	규모				관리자	지정 사유	비고
		수해면적 (ha)	총저수량 (톤)	제당길이 (m)	제당높이 (m)			
행정제	전북 남원시 운봉읍 행정리 500번지 일원	25.7	207.3	223	9.7	남원시장 (농정과)	풍수해저감종합계획 및 정밀안전점검에 따른재해위험 저수지(D등급)	
용궁2제	전북 남원시 주천면 용궁리 산24-1번지 일원	25	109	185	21.2	남원시장 (농정과)	풍수해저감종합계획 및 정밀안전점검에 따른재해위험 저수지 (부분D등급(여방수로))	
입촌2제	전북 남원시 이백면 과립리 124-1번지일원	7	10.1	83	7.2	남원시장 (농정과)	풍수해저감종합계획 및 정밀안전점검에 따른재해위험 저수지(D등급)	

2. 지정사유 : 풍수해저감종합계획 내 재해위험 지역으로 선정되어 재해위험성이 높고 인명피해 우려가 있어 위험저수지로 지정·고시하고 관리하기 위함.

3. 저수지 관리자

가. 명칭 : 전라북도 남원시(농정과)

나. 주소 : 전북 남원시 시청로 60

4. 재해위험저수지에서 제한되는 행위 또는 금지사항

[농어촌정비법 제18조 제3항 각호의 행위]

가. 농업생산기반시설의 구조상 주요 부분을 손괴하여 그 본래의 목적 또는 사용에 지장을 주는 행위

나. 농업생산기반시설관리자의 허락없이 수문을 조작하거나 용수를 인수함으로써 농어촌용수의 이용·관리에 지장을 주는 행위

다. 농업생산기반시설을 불법으로 점용하거나 사용하는 행위

※ 부득이한 경우 사전에 시설물관리자와 협의하시기 바람.

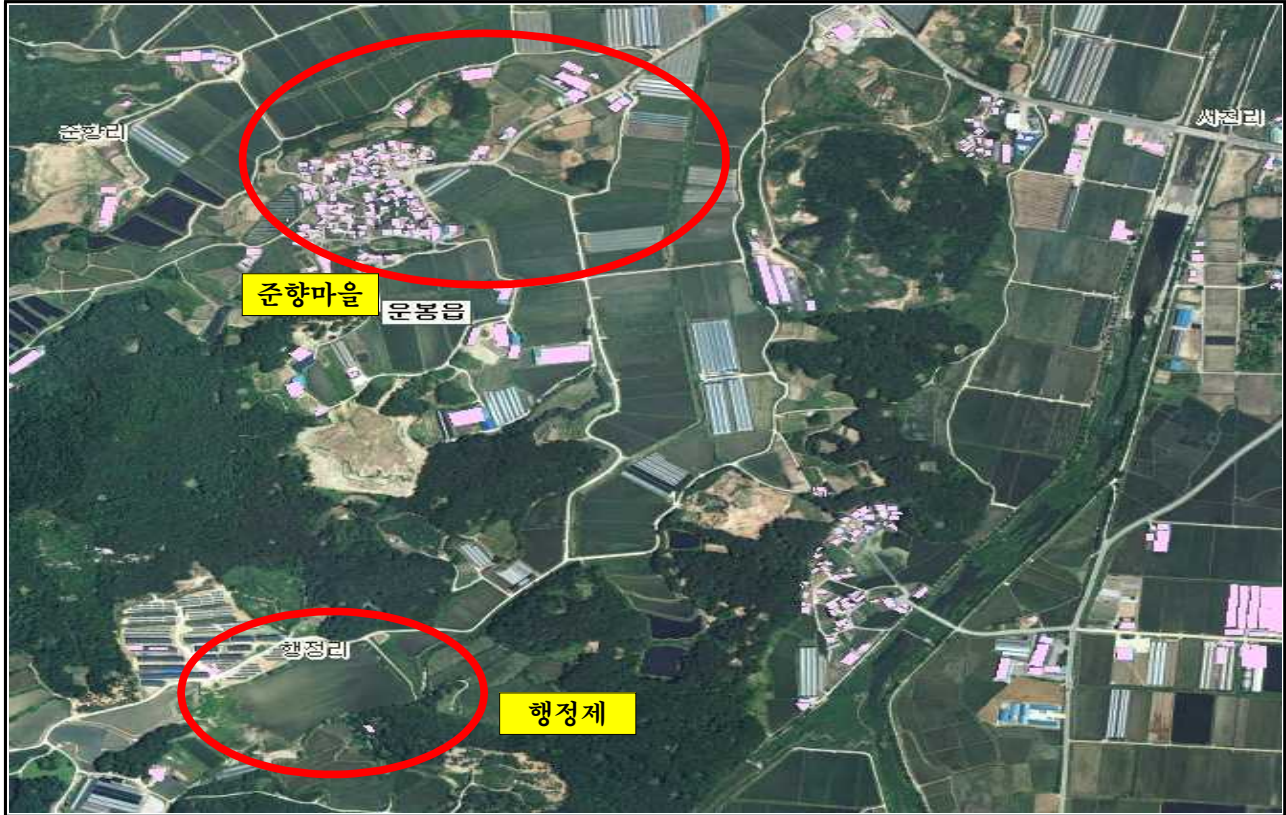
5. 재해위험저수지 지정일 : 2015. 9.

6. 문의처 : 남원시청 안전재난과(063-620-6964), 농정과(063-620-6388)


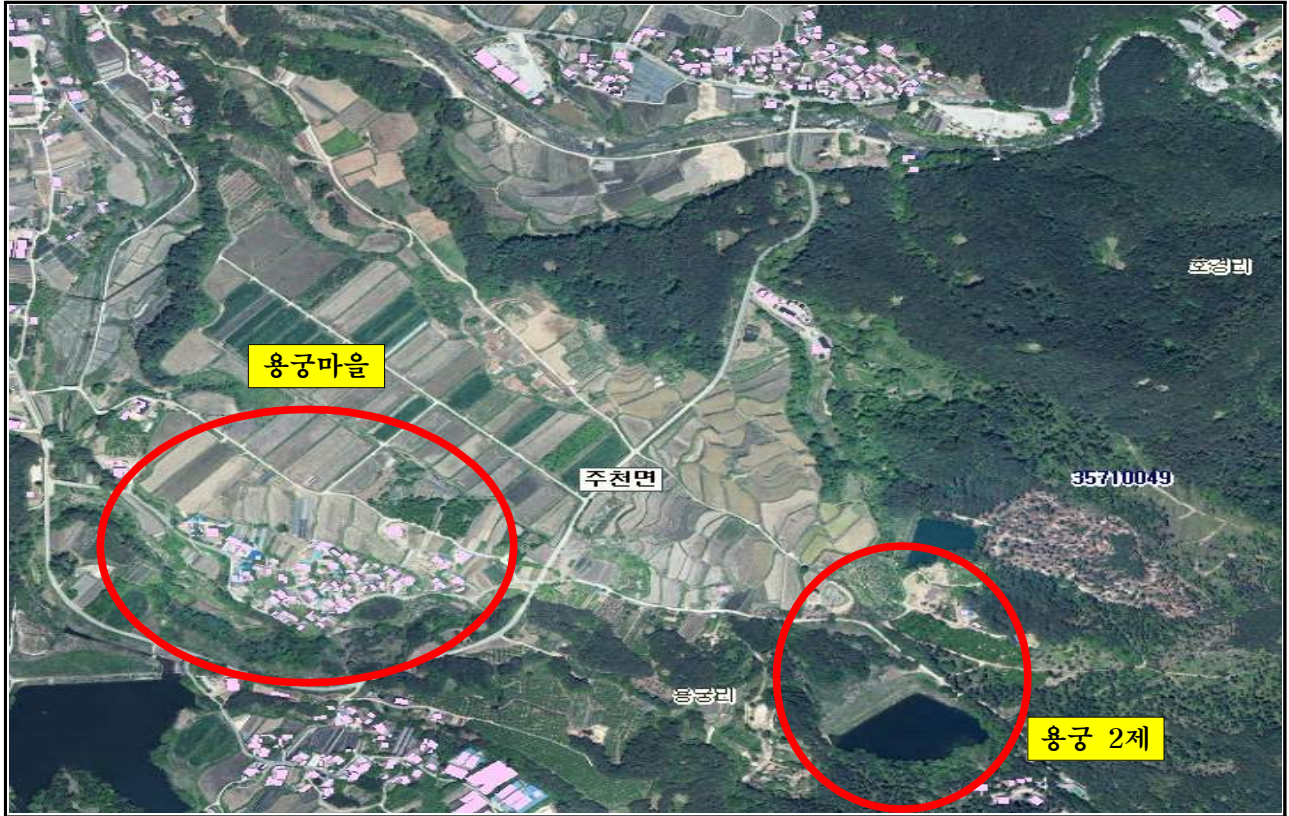
붙임 자연재해위험저수지 지정 도면 : 1부(따로붙임)

자연재해위험저수지 지정 도면

□ 위치도 및 지형도(행정제)



□ 위치도 및 지형도(용궁2제)



□ 위치도 및 지형도(입촌2제)



남원시 공고 제2015-1099호

도로명주소위원회 심의결과 공고

「도로명주소법」 시행령 제7조 3의 규정에 의거 남원시 도로명주소위원회 심의결과를 다음과 같이 공고합니다.

2015년 9월 11일

남 원 시 장

1. 공 고 일 : 2015. 9. 11
2. 공고방법 : 공보, 홈페이지, 게시판
3. 공고내용 : 도로명주소위원회 심의결과 - “붙임” 참조
4. 도로명 변경요건 및 절차

도로명 부여 신청	<i>심의 상정</i>	도로명주소 위원회심의	<i>결과 통보</i>	공고 및 결과 통보	<i>공고한 날부터</i>
법인·단체 대표자, 건축물 소유자, 건물점유자(20세 이상 세대주)의 5분의1 신청	⇒ <i>30일 이내</i>	새주소위원회 개최	⇒ <i>10일 이내</i>	신청인의 대표자	⇒ <i>30일 이내</i>

서면 동의	<i>서면 동의 얻은 날로 부터</i>	고시	<i>서면 동의 얻은 날로 부터</i>	도로명 시설물 설치
주소사용자의 2분의 1	⇒ <i>10일 이내</i>	· 변경 사항 · 변경기준일	⇒ <i>30일 이내</i>	· 도 로 명 판 · 건물번호판

5. 기타 자세한 사항은 민원과 공간정보담당(☎620-6136~6139)으로 문의하시거나 우리시 홈페이지(www.nawon.go.kr)를 참조하시기 바랍니다.

도로명주소위원회 심의 결과

□ 심의일 : 2015. 9. 9(수)

□ 심의결과 : 원안가결(도로명 변경 - 3건)

구분	예비 도로명 (현재도로명)	행정 관할 구역	시작지점	도로길이 (m)	기초 간격 (m)	내 용	도로명 부여사유	심의결과	
			끝 지점	도로폭 (m)				원안 가결	수정 가결
변경	남창태동길 (남창윗길)	수지면	남창리 1857-25	429	20	도로구간 변경 없이 도로명만 변경	“태동”이라는 고유지명 사용	○	
			남창리 887-2	4					
	광치산업1길 (광치농공1길)	향교동	광치동 781-133	285			○	단지 명칭변경에 맞게 변경	
			광치동 195-12	15					
	광치산업2길 (광치농공2길)	향교동	용정동 753-206	1,016			○		
			광치동 781-1	6					

도로명 변경 도면

구 분		기 존	변 경	비고
도로 현 황	도로명	남창윗길	남창태동길	
	시작점	남원시 수지면 남창리 1875-25 (도면참조)	남원시 수지면 남창리 1875-25 (도면참조)	
	끝지점	남원시 수지면 남창리 887-2 (도면참조)	남원시 수지면 남창리 887-2 (도면참조)	
	연장/폭	429m / 4m	429m / 4m	
	중심선	도면참조	도면참조	
현황도 (변경:남창윗길 →남창태동길)				
사 유		옛부터 불려온 “태동”이란 고유지명 반영		

도로명 변경 도면

구 분		기 준	변 경	비고
도로 현 황	도로명	광치농공1길	광치산업1길	
	시작점	남원시 남원시 광치동 781-133 (도면참조)	남원시 남원시 광치동 781-133 (도면참조)	
	끝지점	남원시 남원시 광치동 195-12 (도면참조)	남원시 남원시 광치동 195-12 (도면참조)	
	연장/폭	285m / 15m	285m / 15m	
	중심선	도면참조	도면참조	
현황도 변경 (광치농공1길→ 광치산업1길)				
사 유		단지 명칭 변경에 맞게 도로명 변경		

도로명 변경 도면

구 분		기 준	변 경	비고
도로 현 황	도로명	광치농공2길	광치산업2길	
	시 작 점	남원시 남원시 용정동 753-206 (도면참조)	남원시 남원시 용정동 753-206 (도면참조)	
	끝 지 점	남원시 남원시 광치동 781-1 (도면참조)	남원시 남원시 광치동 781-1 (도면참조)	
	연장/폭	1016m / 6m	1016m / 6m	
	중 심 선	도면참조	도면참조	
현황도 변 경 (광치농공2길→ 광치산업2길)				
사 유	단지 명칭 변경에 맞게 도로명 변경			

남원시 공고 제2015 - 1090호

남원도시계획시설(도로)사업 공사완료 공고

남원도시계획시설(도로)사업으로 실시계획인가 된 남원고속터미널 부근 도시계획도로 개설사업이 완료되었기에 「국토의 계획 및 이용에 관한 법률」 제98조 및 같은법 시행령 제102조에 따라 다음과 같이 공사완료 공고하고, 관련도서를 남원시청 도시과(☎ 063-620-6452)에 비치하여 일반인에게 보입니다.

남 원 시 장

1. 사업의 종류 및 명칭

가. 종 류 : 남원도시계획시설(도로)사업

나. 명 칭 : 남원고속터미널 부근 도시계획도로 개설사업

2. 사업시행지의 위치 : 남원시 도통동 495-6번지 일원

3. 사업시행 면적 또는 규모

노 선 명	총연장(기고시)	금 회 시 행	비 고 (편입면적)
계	L=181m	L=181m / B=6~10m	1,441.2m ²
소로 1-44	L=78m	L=78m / B=10m	
소로 3-206	L=103m	L=103 m / B=6m	

4. 사업시행자의 성명 및 주소

가. 성 명 : 금호터미널주식회사 김현철

나. 주 소 : 광주광역시 서구 무진대로 904(광천동)

5. 사업기간 : 2014. 11. 24 ~ 2015. 3. 31

6. 관련도서 : 실음생략. 끝.

남원시 공고 제2015-1101호

『남원시 마을 방범용 CCTV 설치·지원에 관한 조례(안)』를 제정함에 있어 그 입법취지와 주요내용을 시민들에게 널리 알려 의견을 듣고자 『남원시 자치법규 입법예고에 관한 조례』 제2조의 규정에 의하여 다음과 같이 공고합니다.

2015년 9월 11일
남 원 시 장

남원시 마을 방범용 CCTV 설치·지원에 관한 조례안 입법예고

1. 제정이유

2016년 예산편성 분부터 적용되는 개정 「지방재정법」에 따라, 남원시 마을 방범용 CCTV 설치·운영에 관한 지원근거 규정을 마련하여 주민들이 안전하고 편안한 생활을 할 수 있도록 범죄예방과 치안유지에 최선을 다하고자 함.

2. 주요내용

- 가. 마을방범용 CCTV 지원대상에 관한 사항(안 제3조)
- 나. 마을방범용 CCTV 지원방법에 관한 사항(안 제4조)
- 다. 보조금 반환에 관한 사항(안 제5조)
- 라. 마을방범용 CCTV에 대한 유지 관리에 관한 사항(안 제6조)

3. 의견제출

『남원시 마을 방범용 CCTV 설치·지원에 관한 조례안』에 대하여 의견이 있는 기관, 단체 또는 개인은 2015년 10월 01일까지 다음 사항을 기재한 의견서를

남원시장(참조 총무과장)에게 제출하여 주시기 바랍니다.

가. 의견제출사항

- (1) 예고사항에 대한 항목별 의견(찬·반 여부와 사유)
- (2) 의견제출자의 성명(단체인 경우 단체명과 대표자명)·주소·전화번호

나. 보내실 곳

우590-701/ 전북 남원시 시청로 60(도통동) 남원시청 총무과
 (전화 : 063-620-6069 FAX : 063-620-6704)

다. 의견제출방법

서면·전화·팩스·직접방문·인터넷 등 어느 방법이든 가능함

라. 기타 자세한 사항은 남원시청 총무과 담당자(전화:063-620-6069)에게 문의하여 주시기 바랍니다.

4. 붙임 : 남원시 마을 방범용 CCTV 설치·지원에 관한 조례(안)

남원시 마을 방범용 CCTV 설치·지원에 관한 조례안

의안 번호	
----------	--

제출년월일 : 2015. 9. .
 제 출 자 : 남 원 시 장
 제안설명자 : 총 무 과 장

1. 제안이유

2016년 예산편성 분부터 적용되는 개정 「지방재정법」에 따라, 남원시 마을 방범용 CCTV 설치·운영에 관한 지원근거 규정을 마련하여 주민들이 안전하고 편안한 생활을 할 수 있도록 범죄예방과 치안유지에 최선을 다하고자 함.

2. 주요내용

- 가. 마을방범용 CCTV 지원대상에 관한 사항(안 제3조)
- 나. 마을방범용 CCTV 지원방법에 관한 사항(안 제4조)
- 다. 보조금 반환에 관한 사항(안 제5조)
- 라. 마을방범용 CCTV에 대한 유지 관리에 관한 사항(안 제6조)

3. 참고사항

- 가. 관계법령: 「지방재정법」
- 나. 그 밖의 사항
 - 1) 입법예고
 - 기 간: 2015. 9. 11. ~ 2015. 10. 01.(20일간)
 - 결 과:
- 다. 비용추계서: 해당 없음
- 라. 성별영향분석평가: 해당 없음

의견제출서

1. 의견제출 목록

2. 제출자

성명(명칭)

주 소

3. 의 견

4. 기 타

남원시 자치법규 입법예고에 관한 조례 제6조(의견제출 및 처리)의 규정에 의하여 위와 같이 의견을 제출합니다.

2015년 월 일

의견서 제출인 주 소 :

성 명 :

(서명 또는 인)

전 화 :

남원시장 귀하

비 고

1. 기재란이 부족한 경우에는 별지를 사용 할 수 있습니다.
2. 증거자료를 첨부하실 수 있습니다.
3. 위 의견제출과 관련하여 문서를 받으신 경우에는 문서번호와 일자를 제1호에 함께 기재하여 주시기 바랍니다.

◎ 남원시 공고 제 2015 - 1102호

도 로 공 고

건축법 제45조의 규정에 의거 건축허가(신고)시 그 위치를 지정한 도로를 다음과 같이 공고합니다.

2015년 9월 10일

남 원 시 장

○ 도로지정 공고내역

지정 번호	대 지 위 치	건축주 성 명	허가(협의) 및 신고번호	도로 길이 (m)	도로 너비 (m)	도로 면적 (㎡)	이해관계인		
							지 번	편입면적 (㎡)	토지소유자
2015-1 4	남원시 금동 400(전)	최갑*	2015-건축과- 신축신고-284	15.5	6	93	남 원 시 금 동 400	93	최갑*